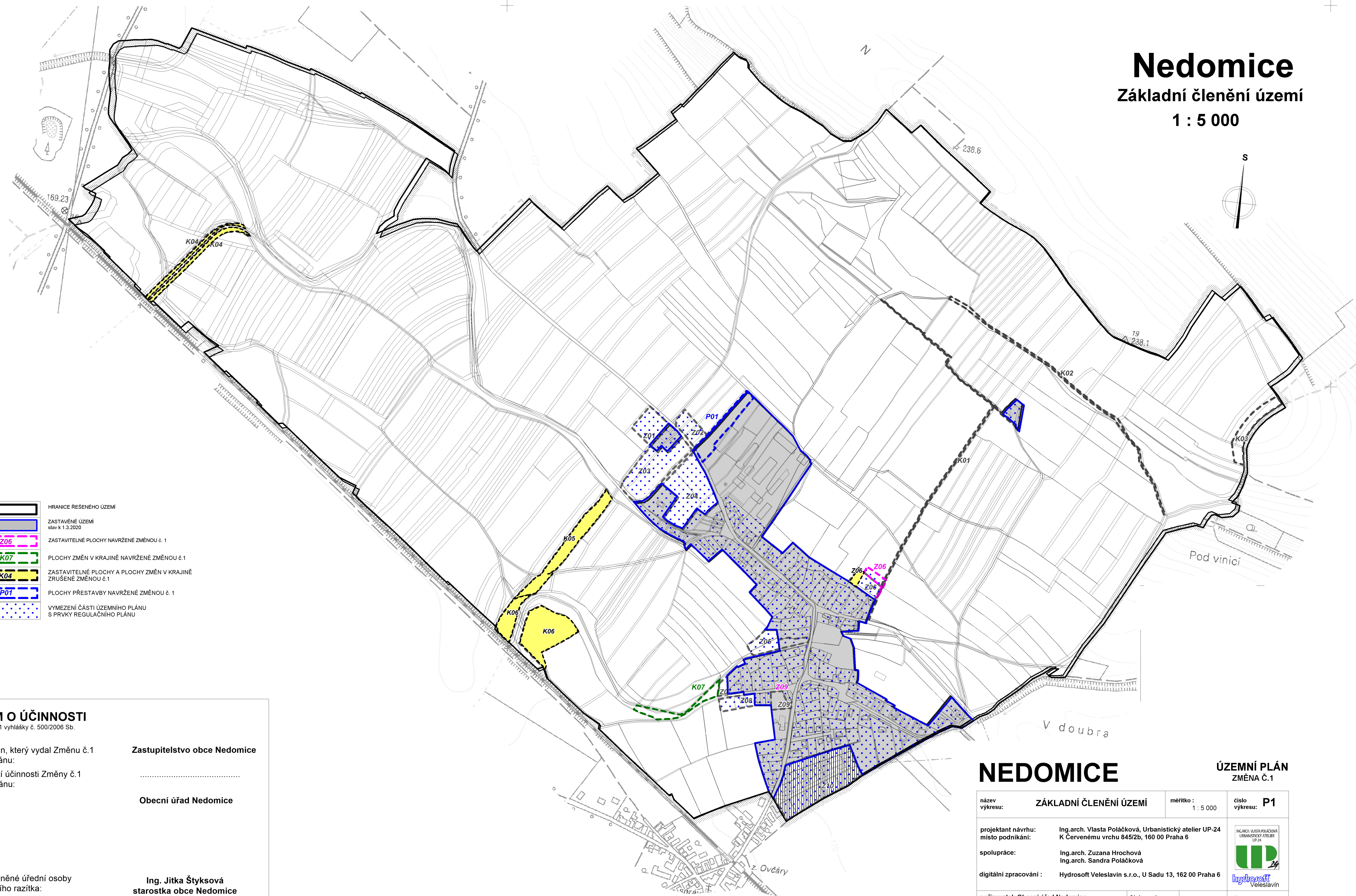









# Nedomice

## Základní členění území

### 1 : 5 000



#### LEGENDA

-  HRANICE ŘEŠENÉHO ÚZEMÍ
-  ZASTAVĚNÉ ÚZEMÍ  
stav k 1.3.2020
-  Z06 ZASTAVITELNÉ PLOCHY NAVRŽENÉ ZMĚNOU č. 1
-  K07 PLOCHY ZMĚN V KRAJINĚ NAVRŽENÉ ZMĚNOU č. 1
-  K04 ZASTAVITELNÉ PLOCHY A PLOCHY ZMĚN V KRAJINĚ ZRUŠENÉ ZMĚNOU č. 1
-  P01 PLOCHY PŘESTAVBY NAVRŽENÉ ZMĚNOU č. 1
-  VYMEZENÍ ČÁSTI ÚZEMNÍHO PLÁNU S PRVKY REGULAČNÍHO PLÁNU

#### ZÁZNAM O ÚČINNOSTI

podle § 14 odst. 1 vyhlášky č. 500/2006 Sb.

Správní orgán, který vydal Změnu č.1 územního plánu:

Zastupitelstvo obce Nedomice

Datum nabytí účinnosti Změny č.1 územního plánu:

.....

Pořizovatel:

Obecní úřad Nedomice

Podpis oprávněné úřední osoby a otisk úředního razítka:

Ing. Jitka Štyksová  
starostka obce Nedomice

## NEDOMICI

### ÚZEMNÍ PLÁN ZMĚNA Č.1

název výkresu:	ZÁKLADNÍ ČLENĚNÍ ÚZEMÍ	mřítko:	1 : 5 000	číslo výkresu:	P1
projektant návrhu:	Ing.arch. Vlasta Poláčková, Urbanistický atelier UP-24 K Červenému vrchu 845/2b, 160 00 Praha 6			 ING.ARCH. VLASTA POLÁČKOVÁ URBANISTICKÝ ATELIER UP-24	
spolupráce:	Ing.arch. Zuzana Hrochová Ing.arch. Sandra Poláčková				
digitální zpracování:	Hydrosoft Veveslavín s.r.o., U Sadu 13, 162 00 Praha 6			 hydrosoft Veveslavín	
pořizovatel:	Obecní úřad Nedomice	číslo smlouvy:	022020	datum:	12/2020
zadavatel:	Ing.arch. Martina Bředová Obecní úřad Nedomice			číslo paré:	