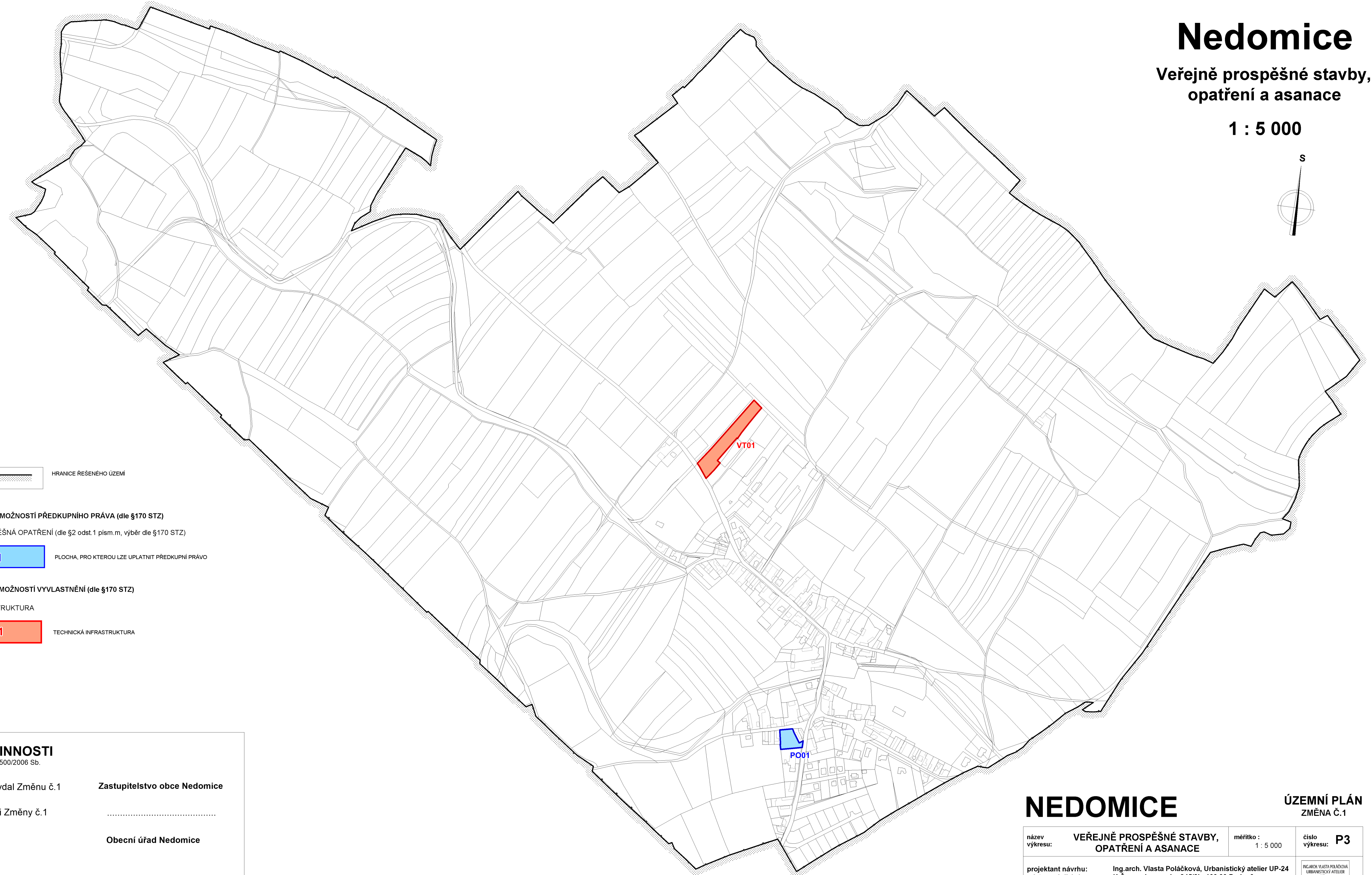
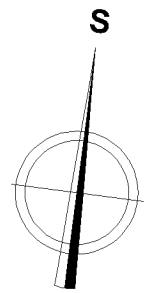


Nedomice

Veřejně prospěšné stavby,
opatření a asanace

1 : 5 000



 HRANICE ŘEŠENÉHO ÚZEMÍ

PLOCHY POUZE S MOŽNOSTÍ PŘEDKUPNÍHO PRÁVA (dle §170 STZ)

VEŘEJNĚ PROSPĚŠNÁ OPATŘENÍ (dle §2 odst.1 písm.m, výběr dle §170 STZ)

 PO01 PLOCHA, PRO KTEROU LZE UPLATNIT PŘEDKUPNÍ PRÁVO

PLOCHY POUZE S MOŽNOSTÍ VYVLASTNĚNÍ (dle §170 STZ)

VEŘEJNÁ INFRASTRUKTURA

 VT01 TECHNICKÁ INFRASTRUKTURA

ZÁZNAM O ÚČINNOSTI

podle § 14 odst. 1 vyhlášky č. 500/2006 Sb.

Správní orgán, který vydal Změnu č.1
územního plánu:

Zastupitelstvo obce Nedomice

Datum nabytí účinnosti Změny č.1
územního plánu:

Pořizovatel:



Obecní úřad Nedomice

Podpis oprávněné úřední osoby
a otisk úředního razítka:

Ing. Jitka Štyková
starostka obce Nedomice

NEDOMICI

ÚZEMNÍ PLÁN
ZMĚNA Č.1

název výkresu:	VEŘEJNĚ PROSPĚŠNÉ STAVBY, OPATŘENÍ A ASANACE	měřítko : 1 : 5 000	číslo výkresu: P3
projektant návrhu: místo podnikání:	Ing.arch. Vlasta Poláčková, Urbanistický atelier UP-24 K Červenému vrchu 845/2b, 160 00 Praha 6		
spolupráce:	Ing.arch. Zuzana Hrochová Ing.arch. Sandra Poláčková		
digitální zpracování :	Hydrosoft Veleslavín s.r.o., U Sadu 13, 162 00 Praha 6		
pořizovatel: Obecní úřad Nedomice zadavatel: Ing.arch. Martina Bredová Obecní úřad Nedomice	číslo smlouvy: 022020	datum: 12/2020	číslo paré :